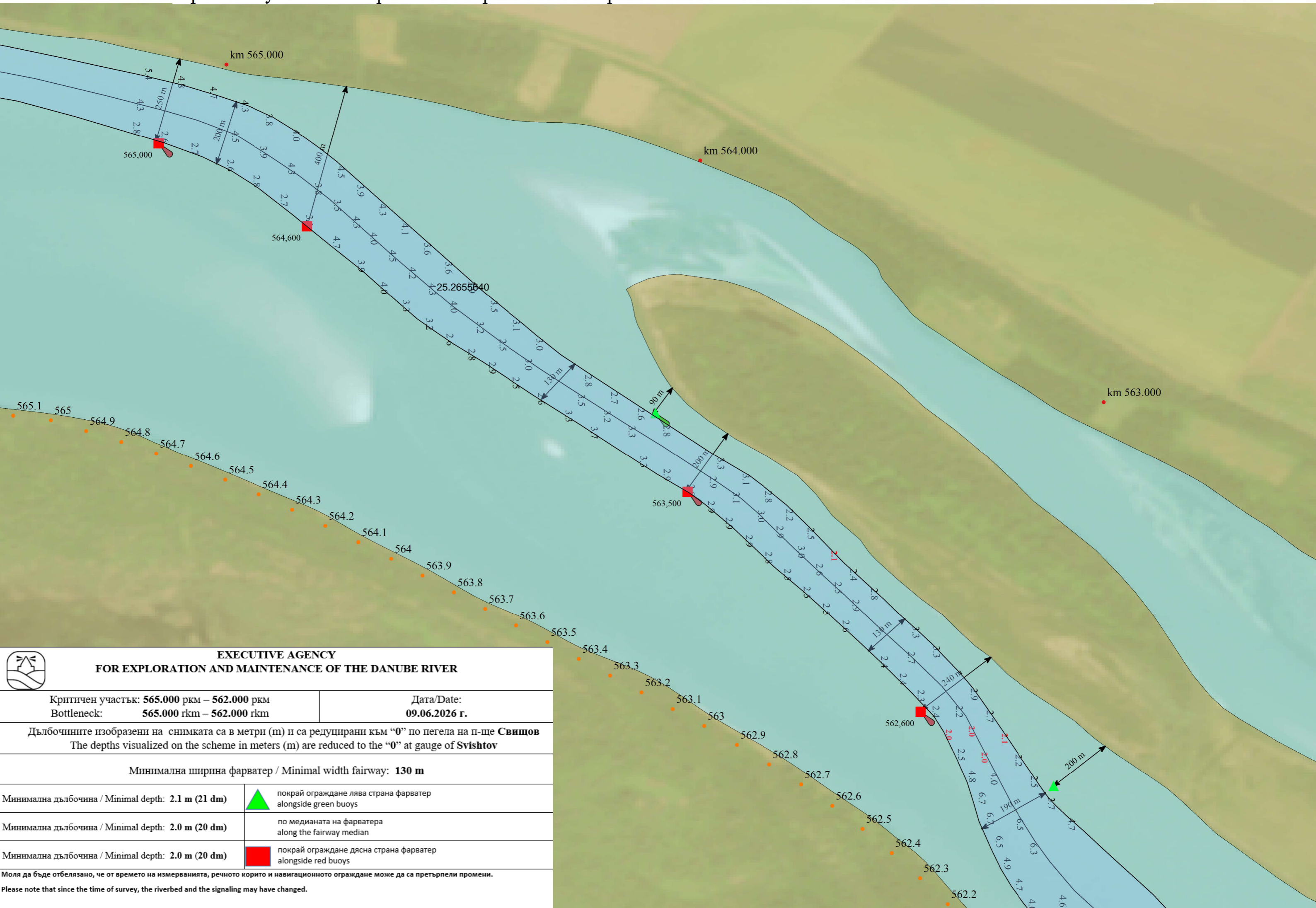





Критичен участък "Остров Белене" ркм. 565.000 - ркм. 562.000 Bottleneck "Belene isl." rkm.565.000 - rkm. 562.000



 <p>EXECUTIVE AGENCY FOR EXPLORATION AND MAINTENANCE OF THE DANUBE RIVER</p>	
Критичен участък: 565.000 ркм – 562.000 ркм Bottleneck: 565.000 rkm – 562.000 rkm	Дата/Date: 09.06.2026 г.
Дълбочините изобразени на снимката са в метри (m) и са редуцирани към "0" по пегела на п-ще Свищов The depths visualized on the scheme in meters (m) are reduced to the "0" at gauge of Svishtov	
Минимална ширина фарватер / Minimal width fairway: 130 m	
Минимална дълбочина / Minimal depth: 2.1 m (21 dm)	 покрай ограждане лява страна фарватер alongside green buoys
Минимална дълбочина / Minimal depth: 2.0 m (20 dm)	по медианата на фарватера along the fairway median
Минимална дълбочина / Minimal depth: 2.0 m (20 dm)	 покрай ограждане дясна страна фарватер alongside red buoys
Моля да бъде отбелязано, че от времето на измерванията, речното корито и навигационното ограждане може да са претърпели промени. Please note that since the time of survey, the riverbed and the signaling may have changed.	