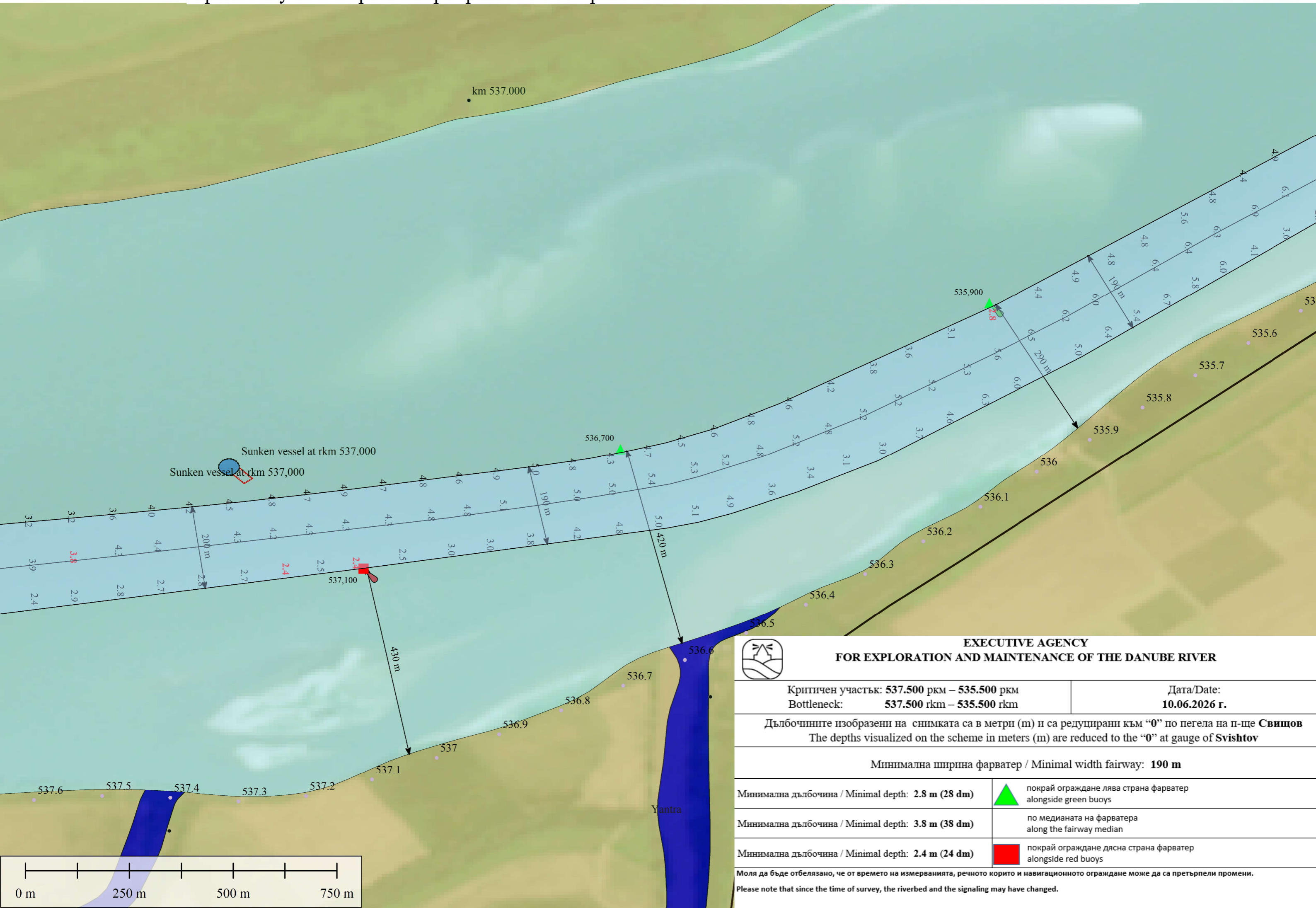


Критичен участък "река Янтра" ркм. 537.500 - ркм. 535.500 Bottleneck "Yantra riv." rkm.537.500 - rkm. 535.500



**EXECUTIVE AGENCY  
FOR EXPLORATION AND MAINTENANCE OF THE DANUBE RIVER**


Критичен участък: **537.500 ркм – 535.500 ркм**  
Bottleneck: **537.500 rkm – 535.500 rkm**

Дата/Date: **10.06.2026 г.**

Дълбочините изобразени на снимката са в метри (m) и са редуцирани към "0" по пегела на п-ще Свищов  
The depths visualized on the scheme in meters (m) are reduced to the "0" at gauge of **Svishtov**

Минимална ширина фарватер / Minimal width fairway: **190 m**


Минимална дълбочина / Minimal depth: **2.8 m (28 dm)**

 покрай ограждане лява страна фарватер  
alongside green buoys

Минимална дълбочина / Minimal depth: **3.8 m (38 dm)**

по медианата на фарватера  
along the fairway median

Минимална дълбочина / Minimal depth: **2.4 m (24 dm)**

 покрай ограждане дясна страна фарватер  
alongside red buoys

Моля да бъде отбелязано, че от времето на измерванията, речното корито и навигационното ограждане може да са претърпели промени.  
Please note that since the time of survey, the riverbed and the signaling may have changed.

