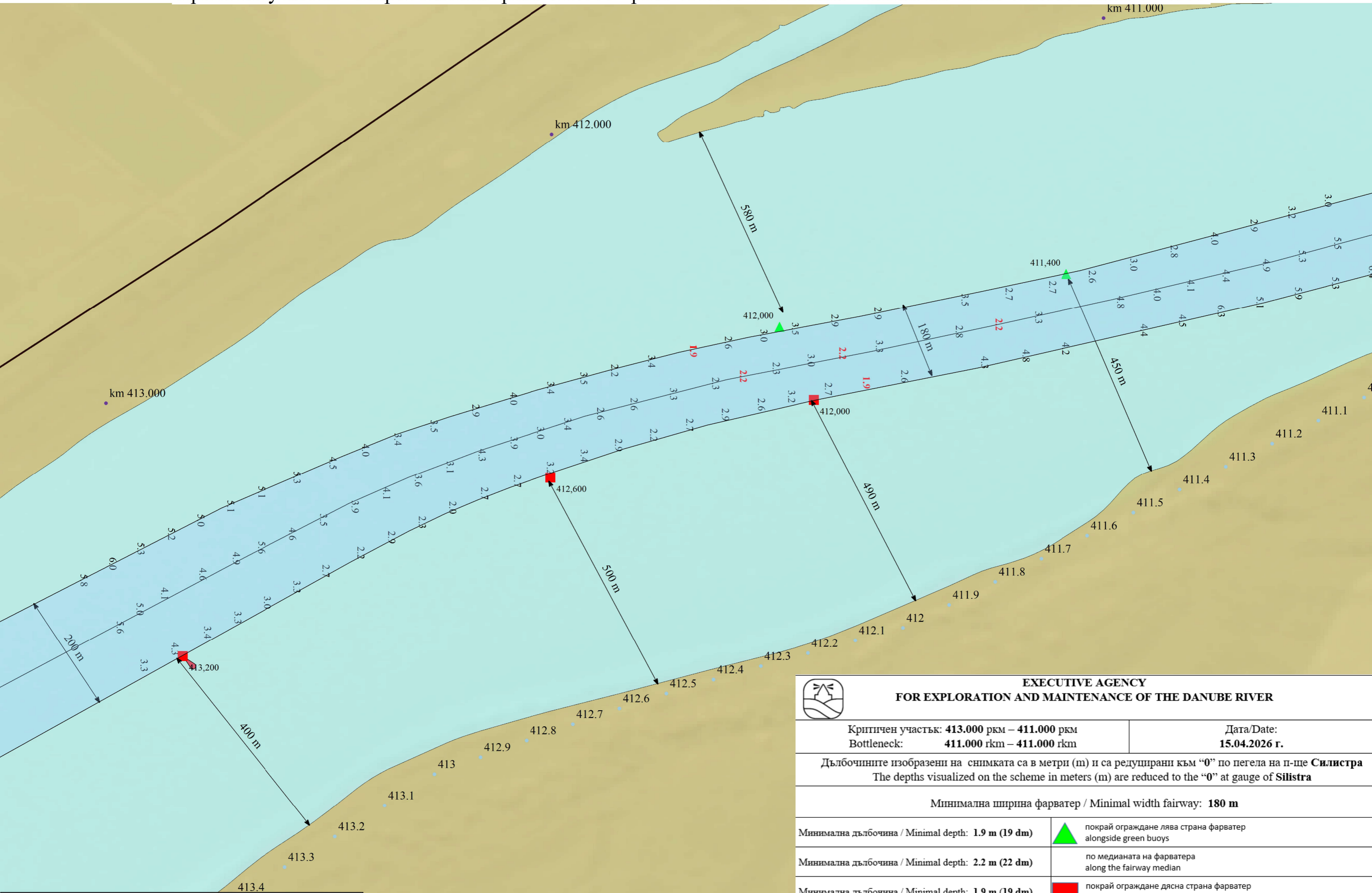


Критичен участък "Остров Албина" ркм. 413.000 - ркм. 411.000 Bottleneck "Albina isl." rkm. 413.000 - rkm. 411.000



**EXECUTIVE AGENCY
FOR EXPLORATION AND MAINTENANCE OF THE DANUBE RIVER**


Критичен участък: **413.000 ркм – 411.000 ркм**
Bottleneck: **411.000 rkm – 411.000 rkm**

Дата/Date: **15.04.2026 г.**

Дълбочините изобразени на снимката са в метри (m) и са редуцирани към "0" по пегела на п-ще **Силистра**
The depths visualized on the scheme in meters (m) are reduced to the "0" at gauge of **Silistra**

Минимална ширина фарватер / Minimal width fairway: **180 m**


Минимална дълбочина / Minimal depth: **1.9 m (19 dm)**

 покрай ограждане лява страна фарватер
alongside green buoys

Минимална дълбочина / Minimal depth: **2.2 m (22 dm)**

по медианата на фарватера
along the fairway median

Минимална дълбочина / Minimal depth: **1.9 m (19 dm)**

 покрай ограждане дясна страна фарватер
alongside red buoys

Моля да бъде отбелязано, че от времето на измерванията, речното корито и навигационното ограждане може да са претърпели промени.
Please note that since the time of survey, the riverbed and the signaling may have changed.

