

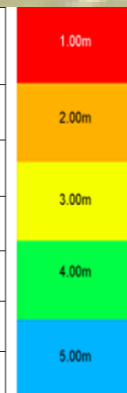
 <p>EXECUTIVE AGENCY FOR EXPLORATION AND MAINTENANCE OF THE DANUBE RIVER</p>	
Критичен участък: 555.500 ркм – 552.500 ркм Bottleneck: 555.500 rkm – 552.500 rkm	Дата/Date: 30.04.2026 г.
Дълбочините изобразени на снимката са в метри (m) и са редуцирани към "0" по пегела на п-ще Свищов The depths visualized on the scheme in meters (m) are reduced to the "0" at gauge of Svishtov	
Минимална ширина фарватер / Minimal width fairway: 180 m	
Минимална дълбочина / Minimal depth: 1.9m (19 dm)	 покрай ограждане лява страна фарватер alongside green buoys
Минимална дълбочина / Minimal depth: 2.0 m (20 dm)	по медианата на фарватера along the fairway median
Минимална дълбочина / Minimal depth: 1.9 m (19 dm)	 покрай ограждане дясна страна фарватер alongside red buoys
Моля да бъде отбелязано, че от времето на измерванията, речното корито и навигационното ограждане може да са претърпели промени. Please note that since the time of survey, the riverbed and the signaling may have changed.	



Svishtov