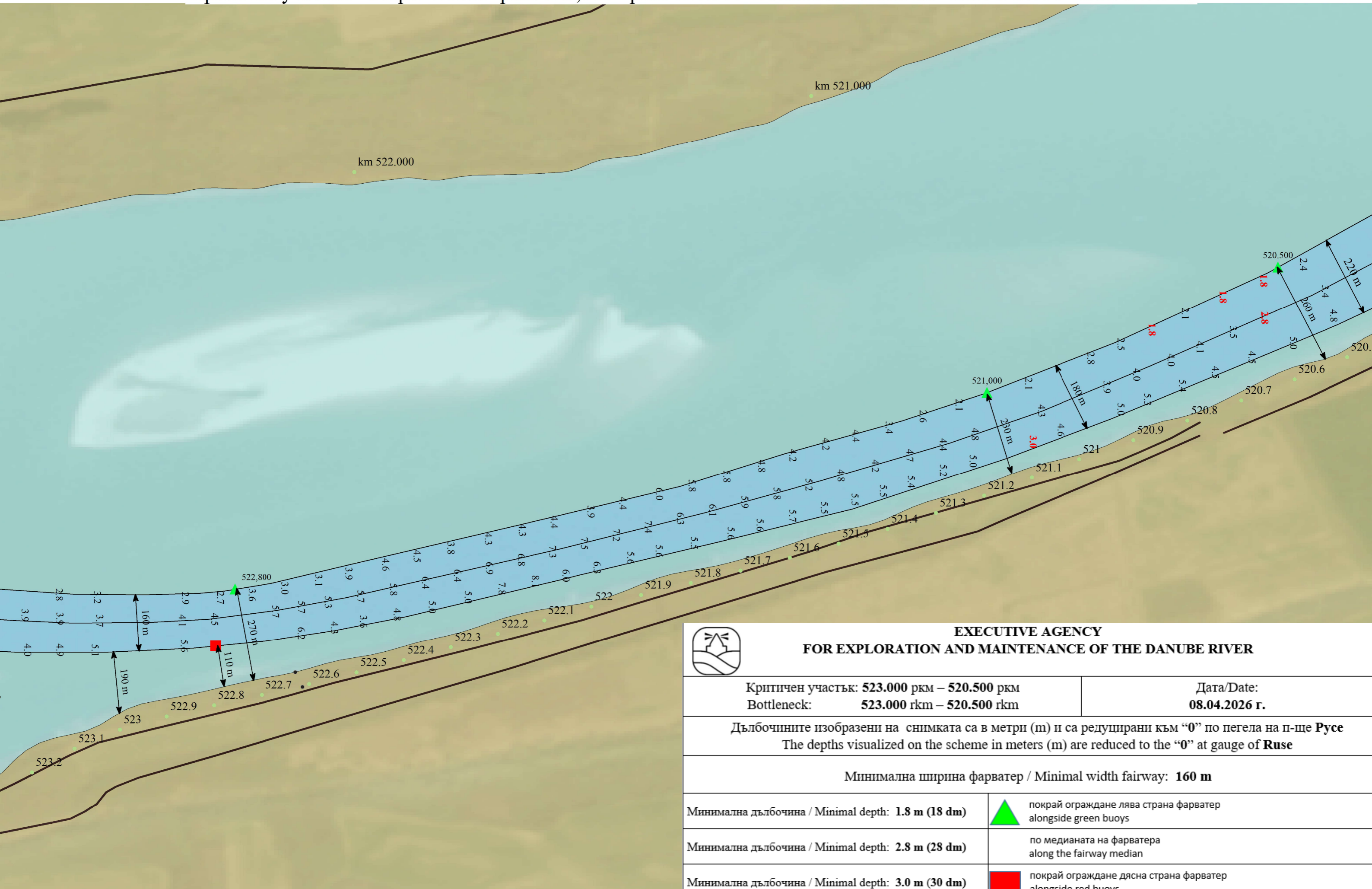


Критичен участък "Остров Батин" ркм. 523,000 - ркм. 520.500 Bottleneck "Batin isl." rkm. 523.000 - rkm. 520.500



**EXECUTIVE AGENCY  
FOR EXPLORATION AND MAINTENANCE OF THE DANUBE RIVER**


Критичен участък: **523.000** ркм – **520.500** ркм  
Bottleneck: **523.000** rkm – **520.500** rkm

Дата/Date:  
**08.04.2026** г.

Дълбочините изобразени на снимката са в метри (m) и са редуцирани към "0" по пегела на п-ще Русе  
The depths visualized on the scheme in meters (m) are reduced to the "0" at gauge of Ruse

Минимална ширина фарватер / Minimal width fairway: **160 m**


Минимална дълбочина / Minimal depth: **1.8 m (18 dm)**

 покрай ограждане лява страна фарватер  
alongside green buoys

Минимална дълбочина / Minimal depth: **2.8 m (28 dm)**

по медианата на фарватера  
along the fairway median

Минимална дълбочина / Minimal depth: **3.0 m (30 dm)**

 покрай ограждане дясна страна фарватер  
alongside red buoys

Моля да бъде отбелязано, че от времето на измерванията, речното корито и навигационното ограждане може да са претърпели промени.

Please note that since the time of survey, the riverbed and the signaling may have changed.

